

ANDELSBOLIGFORENINGEN TOFTEVANG
Toftevang 2 st. th.
2800 Kgs. Lyngby

Telefon 48 20 50 00
Direkte 48 20 53 61
Fax 48 20 57 99
Mail miljoe@regionh.dk
Web www.regionh.dk

Sagsnr.: 09001008
Sagsbeh.: hemoje

Dato: 1. december 2009

**Region Hovedstaden planlægger at kortlægge en del af jeres ejendom
Toftevang 2, 14, 26 og 40, 2800 Kgs. Lyngby som muligt forurenede**

For at beskytte mennesker og miljø kortlægger Region Hovedstaden grunde efter jordforureningsloven, hvor der måske er jordforurening eller hvor der er konstateret jordforurening. Det hedder kortlægning på vidensniveau 1 eller vidensniveau 2. Kortlægningen sker på baggrund af tidligere eller nuværende aktiviteter på arealet.

Vi har oplysninger om, at der har været 2 stk. nedgravede fyringsolietanke samt 1 stk. nedgravet petroleumstank på jeres ejendom i perioden 1956-1991.

Vi vurderer, at disse aktiviteter kan have forurenede grunden. Vi planlægger derfor at kortlægge en del af jeres grund på vidensniveau 1 efter jordforureningsloven¹. Kortlægningen betyder, at vi pålægger jeres grund nogle restriktioner. Dem kan I læse om i vedlagte udkast til afgørelse.

Vi har vedlagt pjecen "Er din boliggrund forurenede? Værd at vide om kortlægning af jordforurening", der fortæller mere om kortlægningens faser.

Skriv til os, hvis I har kommentarer


Før vi træffer endelig afgørelse, har I og Lyngby-Taarbæk Kommune mulighed for at komme med indsigelser og yderligere oplysninger til sagen.

Vi skal have eventuelle kommentarer på skrift **senest den 15. januar 2010**. I kan ikke klage over den endelige afgørelse til andre myndigheder.

¹ Lovbekendtgørelse nr. 282 af 22.marts 2007 om forurenede jord. I loven anvendes ordet "kortlægning" i betydningen "registrering"

Hvis I har spørgsmål eller kommentarer, er I meget velkomne til at kontakte mig på telefon 4820 5361.

Med venlig hilsen



Helle Møller Jensen
Miljøsagsbehandler

Sammen med dette brev får I:

- Udkast til afgørelse om kortlægning af en del af Toftevang 2, 14, 26 og 40, 2800 Kgs. Lyngby
- Pjecen "Er din boliggrund forurenet? Værd at vide om kortlægning af jordforurening"

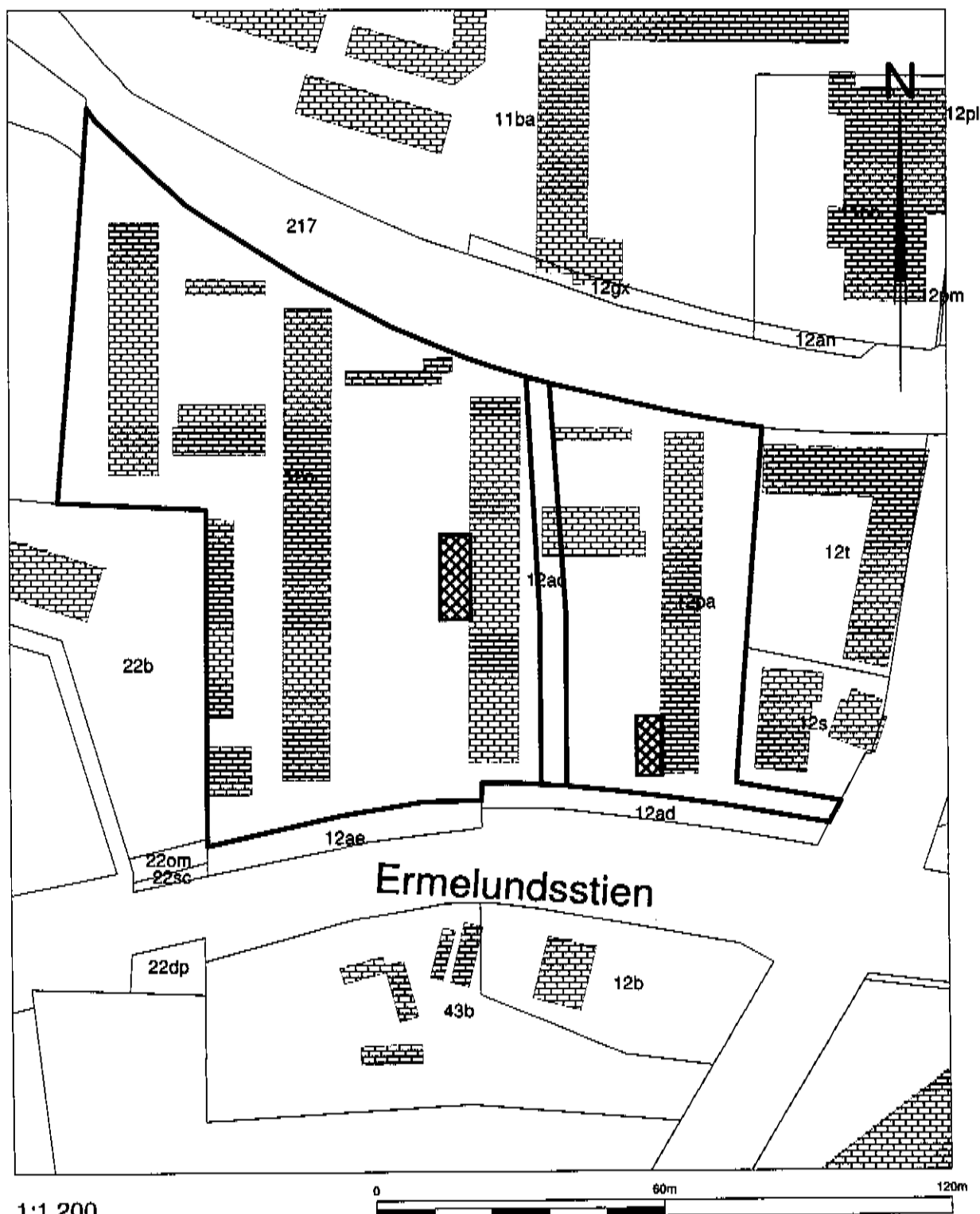
En kopi af dette brev og udkastet til afgørelsen er sendt til Lyngby-Taarbæk Kommune, Teknisk Forvaltning

Lokalitet: 173-00215



Region
Hovedstaden

Lokalitetsnavn: 2 olietanke og 1 petroleumstank
Matr.nr.: 12o og 12pa Kgs. Lyngby By, Kgs. Lyngby
Adresse: Toftevænget 2, 14, 26 og 40, 2800 Kgs. Lyngby
Sagsnr.: 09001008



1:1.200



Kortlagt areal udgør 155 m²

Kortet er fremstillet af Region Hovedstaden, Koncern Miljø d. 5/11-2009.

© Kort & Matrikelstyrelsen



**Region
Hovedstaden**

Koncern Miljø

Region Hovedstaden
Kongens Vænge 2
3400 Hillerød

Telefon 48 20 50 00
Direkte 48 20 53 61
Fax 48 20 57 99
Mail miljøe@regionh.dk
Web www.regionh.dk

Sagsnr.: 09001008
Sagsbeh.: hemoje

Dato: 18. januar 2010

Kortlægning af muligt forurennet jord


Tofttevang 2, 14, 26 og 40

2800 Kgs. Lyngby

Matrikel nr. 12o og 12pa Kgs. Lyngby By, Kgs. Lyngby

Hvis I har spørgsmål eller kommentarer til dette brev, er I meget velkomne til at kontakte mig på telefon 4820 5361.

Med venlig hilsen



Helle Møller Jensen
Miljøsagsbehandler

Kopi til:

Lyngby-Taarbæk Kommune

Skatteceter København, Sluseholmen 8 B, 2450 Kbh. SV, att.: Ejendomsvurderingen

Sammen med dette brev får I:

Afgørelse om kortlægning af en del af Toftevang 2, 14, 26 og 40, 2800 Kgs. Lyngby.

MED AFLEVERINGSATTEST
ANDELSBOLIGFORENINGEN TOFTEVANG
Toftevang 2 st. th.
2800 Kgs. Lyngby

Telefon 48 20 50 00
Direkte 48 20 53 61
Fax 48 20 57 99
Mail miljoe@regionh.dk
Web www.regionh.dk

Sagsnr.: 09001008
Sagsbeh.: hemoje

Dato: 18. januar 2010

Region Hovedstaden har kortlagt en del af jeres ejendom Toftevang 2 14, 26 og 40, 2800 Kgs. Lyngby som muligt forurenede

Den 1. december 2010 fik I brev om, at Region Hovedstaden planlægger at kortlægge en del af jeres grund som muligt forurenede. Samtidig blev I orienteret om muligheden for at komme med bemærkninger inden den 15. januar 2010.

I er ikke kommet med yderligere oplysninger til sagen.

Vi har kortlagt jeres grund

Da der ikke er kommet yderligere bemærkninger eller oplysninger til sagen, har Region Hovedstaden truffet endelig afgørelse. Afgørelsen fastslår, at en del af grunden er kortlagt som muligt forurenede. Der er tale om en kortlægning på vidensniveau 1 efter jordforureningsloven. Kortlægningen angår en del af Toftevang 2, 14, 26 og 40, 2800 Kgs. Lyngby, matrikel nr. 12o, 12ao og 12pa Kgs. Lyngby By, Kgs. Lyngby.

Læs eventuelt mere i vedlagte afgørelse om, hvad det betyder, og hvilke rettigheder og pligter afgørelsen medfører.

Afgørelsens indhold er nøjagtigt det samme som i det udkast, I tidligere har fået tilsendt.

Gem afgørelsen

Afgørelsen er en del af de nødvendige papirer om grunden, hvis den en dag skal sælges.

Region Hovedstadens afgørelse

En del af ejendommen:

Toftelang 2, 14, 26 og 40
2800 Kgs. Lyngby
Matrikel nr. 12o og 12pa Kgs. Lyngby By, Kgs. Lyngby

er kortlagt som muligt forurennet på vidensniveau 1 efter lovbekendtgørelse om forurennet jord¹. Det kortlagte areal udgør 155 m².

Resumé

- Vi har kortlagt en del af jeres ejendom på vidensniveau 1. Det betyder, at den måske er forurennet.
- I kan bruge ejendommen som hidtil, men kortlægningen medfører en række begrænsninger og pligter ved byggeri og gravearbejde, og hvis I ændrer anvendelsen af ejendommen.
- Jeres ejendom er et offentligt indsatsområde. Derfor foretager vi undersøgelser for at afklare, om ejendommen er forurennet. Vi kan dog ikke sige hvornår.
- Da der er bolig på jeres ejendom, har I ret til at få foretaget en undersøgelse inden for et år.
- I har også mulighed for at få udført en undersøgelse på ejendommen, hvis I selv betaler.

Afgørelse om kortlægning på vidensniveau 1

Region Hovedstaden har kortlagt en del af jeres ejendom Toftelang 2-46, 2800 Kgs. Lyngby, matr.nr. 12o og 12pa Kgs. Lyngby By, Kgs. Lyngby, som muligt forurennet på vidensniveau 1 efter jordforureningslovens § 3, jf. § 4. Det kortlagte areal er skravet på vedlagte kort.

Begrundelsen for kortlægningen er, at der har været 2 stk. nedgravede fyringsolietanke samt 1stk. nedgravet petroleumstank på jeres ejendom i perioden 1956-1991. Vores oplysninger om aktiviteterne kommer fra Lyngby-Taarbæk Kommune. Vi vurderer, at disse aktiviteter kan have forurennet ejendommen. Oplysningerne om aktiviteterne på jeres grund er beskrevet i vedlagte historiske redegørelse.

Hvad betyder kortlægningen for jer?

I dag er der beboelse på jeres ejendom. I kan bruge arealet som hidtil. Kortlægningen får først betydning, hvis I skal bygge og grave i jorden, eller hvis I ændrer anvendelsen af det kortlagte areal:

¹ Lovbekendtgørelse nr. 282 af 22. marts 2007 om forurennet jord

- I skal søge kommunen om tilladelse, før I bygger, graver eller foretager andet anlægsarbejde. Kommunen kan stille krav om, at I selv betaler for at undersøge, om der er forurenet og om at fjerne en eventuel forurening.
- I skal anmelde flytning af jord fra arealet til kommunen senest fire uger i forvejen.
- I har pligt til at underrette eventuelle lejere og købere om, at arealet er kortlagt.

Formålet med disse regler er at have styr på, hvor der kan være forurenet.

I skal ikke have tilladelse til almindeligt havearbejde.

Vi undersøger jeres grund

Jeres ejendom anvendes til bolig og ligger i et område med værdifuldt grundvand, og er derfor et indsatsområde efter jordforureningslovens § 6, stk. 1.

Det betyder, at vi skal gennemføre en undersøgelse for at vurdere, om arealet er forurenet og skal kortlægges på vidensniveau 2. Hvis undersøgelsen viser, at der ikke er forurenet, udgår jeres grund af kortlægningen.

Det er i øjeblikket ikke muligt at sige, hvornår undersøgelsen finder sted.

Det kortlagte areal anvendes til bolig. Derfor har I ret til at få gennemført en undersøgelse inden for et år. Hvis I ønsker at benytte dette tilbud, skal I udfylde og sende vedlagte ansøgningsskema til os.

Vi gør opmærksom på, at undersøgelsen kun omfatter den del af ejendommen, der anvendes til boligformål.

Hvis I ikke kan vente på vores undersøgelse, har I mulighed for selv at få udført en undersøgelse for egen regning. Vi anbefaler, at I bruger en rådgiver, der har forstand på undersøgelser af forurening. Det er en god idé, at vi godkender oplægget til undersøgelsen, inden I går i gang. I kan få gode råd og vejledning om forløbet hos os.

Vi offentliggør kortlægningen

- Oplysninger om kortlægningen indføres af Kort & Matrikelstyrelsen i matrikelregisteret, der er et landsdækkende register. I kan se matrikelregisteret på www.kms.dk/matrikelinfo og www.mingrund.dk
- Kortlægningen bliver noteret i tingbogen

Klagevejledning


I kan ikke klage til andre myndigheder over vores afgørelse om kortlægning². I kan dog prøve afgørelsen ved en retssag. Retssagen skal være anlagt ved byretten senest 12 måneder efter, at vores afgørelse er truffet.

Vil I vide mere?

I kan finde oplysninger om kortlagte arealer og jordforurening på vores hjemmeside www.regionh.dk.

I er altid velkomne til at ringe til os på telefon 48 20 50 00, hvis I har spørgsmål.

Med venlig hilsen



Helle Møller Jensen
Miljøsagsbehandler

Vedlagt:

Historisk redegørelse

Kort der viser det kortlagte areal

Ansøgningskema om undersøgelse

En kopi af denne afgørelse er sendt til:

Lyngby-Taarbæk Kommune, Teknisk Forvaltning

Skattecenter København, Sluseholmen 8 B, 2450 Kbh. SV, att.: Ejendomsvurderingen

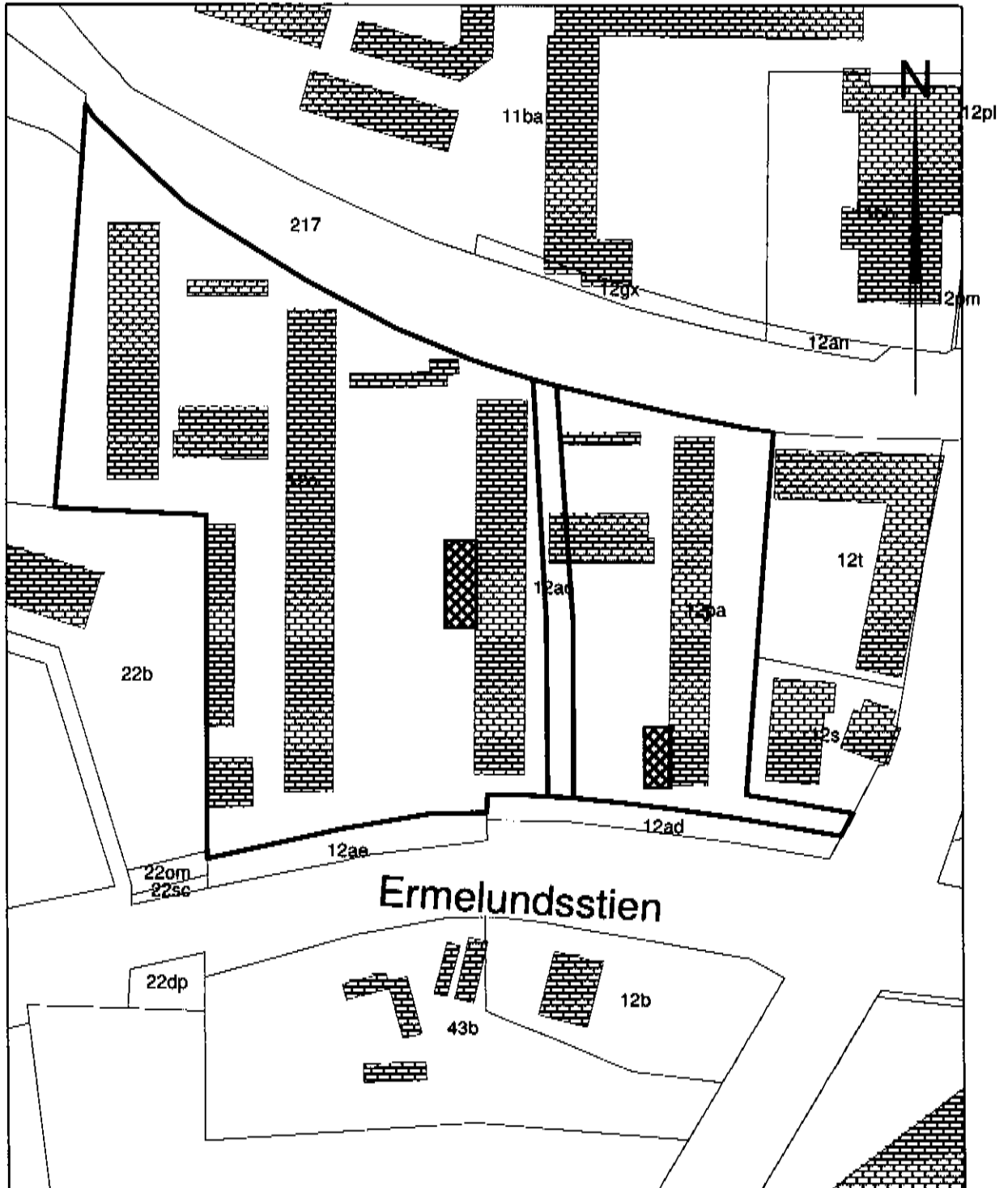
² Jordforureningslovens § 16

Lokalitet: 173-00215

Lokalitetsnavn: 2 olietanke og 1 petroleumstank
Matr.nr.: 12o og 12pa Kgs. Lyngby By, Kgs. Lyngby
Adresse: Toftevænget 2, 14, 26 og 40, 2800 Kgs. Lyngby
Sagsnr.: 09001008



**Region
Hovedstaden**



1:1.200



Kortlagt areal udgør 155 m²

Kortet er fremstillet af Region Hovedstaden, Koncern Miljø d. 5/11-2009.
© Kort & Matrikelstyrelsen

**Region Hovedstaden
Koncern Miljø**

Toftenvang 2, 14, 26 og 40, 2800 Kgs. Lyngby

REGION

**To nedgravede fyringsolietanke samt en nedgravet petroleumstank.
Toftenvang 2, 14, 26 og 40, 2800 Kgs. Lyngby
Matr. nr.: 12o, 12ao og 12pa Kgs. Lyngby By, Kgs. Lyngby
Lokalitets nr.: 173-00215**

Sagsnr. 09001008

November 2009

Koncern Miljø Region Hovedstaden

**Region Hovedstaden
Koncern Miljø**

Historisk redegørelse

Rekvireret af
Region Hovedstaden
Koncern Miljø
Kongens Vænge 2
3400 Hillerød

Telefon 48 20 50 00
www.regionh.dk

Udarbejdet af: Orbicon | Leif Hansen
Udarbejdet af: NASJ
Kontrolleret af: SARO
Kvalitetsgodkendt af: NTU
Sags nr.: 364-0900007

1 Stamoplysninger

Lokalitets nr.	173-00215	
Adresse	Toftenvang 2, 14, 26 og 40	
Postnr.	2800 Kgs. Lyngby	
Matrikel nr.	12o, 12ao og 12pa	
Ejerlav, sogn	Kgs. Lyngby By, Kgs. Lyngby	
Kommune navn	Lyngby-Taarbæk	
Kommune nr.	173	
U32 (EUREF89 ZONE 32)	X: 719.710	Y: 6.186.466
Evt. tidligere adresse	Toftenvang 26-38: tidl. Præstevænget 26-38	
Evt. tidligere matrikel nr.	Matr. nr. 12o: tidl. 22bf og 29qf Matr. nr. 12ao og 12pa: tidl. 12o	
Grundareal	Matr. nr. 12o: 9.194 m ² Matr. nr. 12ao: 423 m ² Matr. nr. 12pa: 3.269 m ²	
Offentligt indsatsområde	Bolig Område med særlige drikkevandsinteresser Indvindingsopland til almen vandforsyning	
Nuværende anvendelse	Beboelse	
Tidligere anvendelse og driftsperiode	1939-dd.: Beboelse 1939-??: Beboelse og forretninger	

2 Baggrund

2.1 Baggrund

Denne redegørelse er udført i henhold til jordforureningsloven¹ og indgår i Region Hovedstadens arbejde med kortlægning af forurenende aktiviteter i Lyngby-Taarbæk Kommune. Formålet med loven er at forebygge, fjerne eller begrænse jordforurening og forhindre eller forebygge skadelig virkning fra jordforurening på grundvand, menneskers sundhed og miljøet i øvrigt.

Ved gennemgang af vejvisere, lokaltelefonbøger, leverandørlistor og lignende er der i Lyngby-Taarbæk Kommune identificeret en række virksomheder, hvis aktiviteter erfaringsmæssigt er forbundet med en vis forureningsrisiko.

2.2 Baggrundsmateriale

Den historiske redegørelse er udarbejdet på grundlag af følgende baggrundsmaterialer:

- Lyngby-Taarbæk Kommune: Byggesag
- Lyngby-Taarbæk Kommune: Miljøsag
- Region Hovedstadens arkiver
- Elektronisk kortmateriale udleveret af Region Hovedstaden
- Ejendomsoplysninger fra BBR fra KMD e-distribution
- Oplysninger fra Kort & Matrikelstyrelsen, www.kms.dk, 2009

¹ Lovbekendtgørelse nr. 282 af 22. marts 2007 om forurennet jord

3 Ejendommens beliggenhed

Denne historiske redegørelse omhandler Toftenvang 2, 14, 26 og 40, 2800 Kgs. Lyngby, matr. nr.12o, 12ao og 12pa Kgs. Lyngby By, Kgs. Lyngby. Der har været matrikulære ændringer på grunden. Nuværende matr. nr. 12o har tidligere været en været opdelt i matriklerne med matr. nr. 22bf, 29qf og 12o. Nuværende matr. nr. 12ao og 12pa har tidligere hørt under 12o. Matrikelændringerne fremgår af situationsplanen i bilag 1. Grunden er beliggende i byområde.

Ejendommen ligger i et område med særlige drikkevandsinteresser og indenfor indvindingsopland for Lyngby Vandværk. Lokalitetens beliggenhed fremgår af Figur 1.

Figur 1: Oversigtskort 1:25.000. Toftenvang 2, 14, 26 og 40, 2800 Kgs. Lyngby



4 Ejendommens anvendelse

Nedenfor følger en kronologisk oversigt over ejendommens historie fra 1939 og frem til i dag. Oversigten er baseret på det materiale, der er fundet ved den historiske gennemgang. De angivne tanknumre refererer til tabel 1 samt situationsplanen i bilag 1.

4.1 Kronologisk miljøhistorisk gennemgang

- 1939 Der foreligger bygningsattest på 4 stk. treetagers boligblokke (blok A, B, C og D) med selvstændige lejligheder på Toftevang 2-46, Kgs. Lyngby, matr. nr. 22 og 12o Kgs. Lyngby By og Sogn. Under bygningerne er der udgravet til kælder, og der er i bygningerne indrettet to butikker. Endvidere er der opført to læskure og tilhørende afløbsledninger. Situationsplan viser ejendommens boligblokke, skure, beplantninger m.m. Bygherre er Andelsboligforeningen for Lyngby-Taarbæk Kommune. Af situationsplanen i bilag 1 fremgår placering af de fire boligblokke. Det fremgår af blok A er beliggende på nuværende matr. nr. 12pa Kgs. Lyngby By, Kgs. Lyngby, mens blok B, C og D er beliggende på nuværende matr. nr. 12o Kgs. Lyngby By, Kgs. Lyngby.
- Der foreligger bygningsattest på opførelse af en transformatorstation på Toftevang 14-24, Lyngby, matr.nr. 12o Kgs. Lyngby By og Sogn. Transformatorstationen præcise placering kendes ikke.
- 1956 En situationsplan viser beboelsesbygning hvor købmand G. Tholstorf, Toftevang 2, Kgs. Lyngby nedgaver en 4.000 l tank (T1) til petroleum. Af ansøgning oplyses en 4.000 l petroleumstank (T1) med tankanlæg. Af situationsplanen fremgår placering af petroleumstanken på nuværende matr. nr. 12pa. I situationsplanen i bilag 1 fremgår placering af T1.
- 1958 Der foreligger bygningsattest på 2 stk. garagebygninger på henholdsvis 134 m² og 118 m² med tilhørende afløbsledninger på ejendommen Toftevang 2-46, Kgs. Lyngby, matr.nr. 12o m.fl. Kgs. Lyngby By og Sogn. Af situationsplanen i bilag 1 fremgår placering af garagebygningerne.
- 1965 Der foreligger bygningsattest på opførelse af 22 stk. autoskærmetage af aluminiumsbølgeplader på Toftevang 2-46, Kgs. Lyngby, matr.nr. 12o m.fl. Kgs. Lyngby By og Sogn. Af situationsplanen i bilag 1 fremgår placering af autoskærmetage.
- 1975 Der foreligger situationsplan over hele ejendommens boligblokke, skure og beplantninger.
- 1976 Der foreligger bygningsattest på installation af centralvarmeanlæg med tilhørende 30.000 l nedgravet olietank (T3) på ejendommen Toftevang 2-46, Kgs. Lyngby, matr.nr. 12o m.fl. Kgs. Lyngby By og Sogn. Der foreligger tankattest på 1 stk. 10.000 l olietank (T2) fra 1964, som er fjernet og erstattet af ny jordtank. Det vurderes, at 10.000 l tanken (T2) er erstattet med 30.000 l tanken (T3). Af situationsplanen i bilag 1 fremgår placering af T2 og T3.
- 1990 Af ejendomsoplysninger oplyses det, at Andelsboligforeningen Toftevang ejer ejendommen, og at der er tale om 4 bygninger på matr. nr. 12o m.fl. Kgs. Lyngby By, Kgs. Lyngby, samt at der findes olie-/gastanke på matriklen.
- 1990 Miljøsag vedr. oliespild på ejendommen Toftevang 24, 2800 Kgs. Lyngby, matr. nr. 12o Kgs. Lyngby By, Kgs. Lyngby. Der anmeldes oliespild i forbindelse med påfyldning af nedgravet olietank. Ifølge

olieselskabet OK er der tale om ca. 10-15 l. Rambøll & Hannemann A/S har stået for tilsynet med oprensning og prøvetagning af jorden. Under afgravningen af jord konstateres det, at der er tale om betydelige større mængder end 10-15 l olie. Det fremgår af brev, at der er tale om olietanken (T2) på 30.000 l. Olietanken er placeret mellem blok B og C, og tættest op ad blok B. Der foreligger rapport af Rambøll & Hannemann A/S vedr. oliespildet. Der foreligger undersøgelse over et stort tryktab i olietanken, grundet et gevind som ikke var afproppet. Ved en ny trykprøvning konstateres tanken tæt.

1991 Det oplyses, at ejendommen ejes af Andelsboligforeningen Toftevang. Endvidere oplysninger om overgang til naturgas på ejendommen, og afmelding af 30.000 l olietank, dog ingen oplysninger om tanken er fjernet eller afblændet.

2009 Jf. KMD ejes matr. nr. 12o, 12ao og 12pa Kgs. Lyngby, By, Kgs Lyngby af Andelsboligforeningen Toftevang. Matriklerne er bebygget med fleretagers boligblokke.

Eftersøgte aktiviteter:

Johnny Momberg (Branche=Autoreparation) er ikke genfundet. Kun oplysninger om bolig og 30.000 l olietank. R. Skjoldmose (1943)/ Toftevang Koloniallager (G. Tholstorf) 1948-1965).

Branche=Købmand/kolonial og delikatess m.m. fra 1943-1965 er genfundet, men ingen oplysninger om forurenende aktiviteter.

4.2 Fysiske forhold

Tanke

Der er ved den historiske gennemgang identificeret 3 tanke på ejendomme. I tabel 1 nedenfor ses en oversigt over de tanke der har været på ejendommen med oplysninger om etableringstidspunkt, størrelse, indhold, type samt hvilken status de forskellige tanke har. Tankenes placering ses på situationsplanen i bilag 1, hvor de er anført med tank nr.

Tabel 1: Tankoplysninger over ejendommens tanke

Tank nr.	Etablering (år)	Størrelse (liter)	Type	Indhold	Status (årstal)	Bemærkninger
T1	1959	4.000	Nedgravet	Petroleum	??	-
T2	1964	10.000	Nedgravet	Fyringsolie	Opgravet 1976	Erstattet af T3
T3	1976	30.000	Nedgravet	Fyringsolie	Ikke anvendt siden 1991, status ukendt	Overgang til naturgas i 1991

Afløb, rørføringer, olieudskiller

Kloakledninger på ejendommen fremgår af situationsplanen i bilag 1.

Affaldshåndtering

Det ikke har været muligt at finde oplysninger om affaldshåndtering.

5 Potentielle forureningskilder

På baggrund af den gennemførte historik kan der udpeges følgende potentielle forureningskilder på ejendommen. I tabellen nedenfor ses en oversigt over de potentielle forureningskilder, der findes på ejendommen. Tabellen viser både kendte og typiske potentielle forureningskilder, som er baseret på et generelt branchekendskab. Det vil sige, at der ikke er historiske oplysninger, der dokumenterer anvendelse af de typiske forureningskomponenter i branchen.

Tabel 2: Oversigt over potentielle forureningskilder.

Aktiviteter (periode)	Potentieller forureningskilder	
	Kendte kilder	Typiske forureningskilder i branche
Tanke (1964-1991)	3 nedgravede tanke	Spild/udsivning af olieprodukter fra tanke og rørføringer



Anmodning om gratis undersøgelse af boliggrund, der er kortlagt på vidensniveau 1

Sagsnr.: 09001008
Sagsbeh.: hemoje

Udfyldes af grundejer:

Grundejers navn og adresse	Den kortlagte grunds adresse, matr.nr. og ejerlav og sogn

Undertegnede anmoder hermed regionen om at lave en forureningsundersøgelse på vores boliggrund. Undersøgelsen udføres i henhold til jordforureningslovens §7, og betingelserne er:

- Grunden skal være kortlagt som muligt forurennet (på vidensniveau 1) i henhold til lov om forurennet jord
- Grunden skal på kortlægningstidspunktet og anmodningstidspunktet anvendes som helårsbeboelse (sommerhuse eller kolonihaver er således ikke omfattet)
- Undersøgelsen omfatter de arealer, der anvendes til meget følsomme formål så som bolig og have
- Undersøgelsen omfatter ikke arealer, der bruges til erhvervsformål, trafik og arealer, der er befæstet med fliser, asfalt eller lignende
- Undersøgelsen omfatter normalt ikke grunde, der er tilmeldt Oliebranchens Miljøpulje
- Undersøgelsen udføres indenfor et år, efter vi har modtaget anmodningen.

Dato:

Ejers underskrift